

? Carska šuma

Placed by: Ivanabu

Placed Date: 4/17/2018

N 44° 52.811 E 013° 52.850

UTM: 33T E 411608 N 4970249

Difficulty: ★★★★★

Size: ■■■■ (Small)

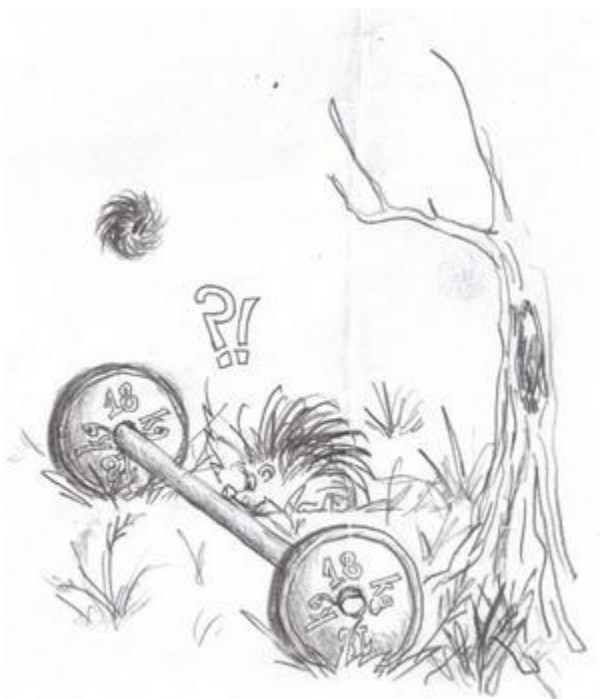
Terrain: ★★★★★

Log Counts: ↑ 1 Publish Listing

Long Description

Dobro došli u Šijansku šumu, zaštićenu park šumu. Ovo je mjesto brojnih prirodnih zagonetki. Pozivamo te da otkriješ s nama neke od njih. Svaki od sljedećih koraka vodi te bliže cilju. Kreni u potragu!

1. N 44 52.811 E 013 52.850 Kreni tamo gdje važi poslovice: U zdravom tijelu zdrav duh!




2. Za dolazak do sljedeće lokacije ne treba ti puno kondicije, ali moraš znati malo matematike. Prebroji u krug sve fiksne sprave koje se tu nalaze te taj broj pomnoži s brojem 5 pa se uputi tim brojem koraka prema sjeveru sve dok ne pronađeš dva stabla sa vrlo posebnim omotačem od kojeg se rade čepovi za vinske boce.



3. Nadamo se da niste sami jer vam za potpuni doživljaj sljedeće postaje treba još barem četiri prijatelja. Samo zajedno moći ćete zagrliti ovog nepomičnog diva. Kreni mu u zagrljaj!

4. Od svih staza koje se sada pružaju pred tobom, ti kreni **stazom**



i prati ju sve dok ne dođeš do naselja letećih stvorova koji nisu ptice.

5. Upoznaj поблиže stanare ovog naselja, a istovremeno pronađi upute za sljedeću lokaciju skrivene u jednom potkrovlju. Nepoznati broj X upotpunit će koordinate konačne lokacije.

X = ukupan broj slobodnih prstiju na prednjim i stražnjim nogama jednog letećeg sisavca na panou podijeljen sa 4

6. Konačna lokacija. Sretno!

Zanimljivosti

Povijest Šijanske šume

Šijanska šuma zaštićena je park šuma. Poznata je još i kao Carska šuma ili Kaiserwald. U doba Austrougarske vladavine, u 19 st. bila je poznato gradsko šetalište. Također u to vrijeme, drveće iz šume koristilo se u brodogradnji za potrebe mornarice. Danas je mjesto namijenjeno odmoru i rekreaciji.

Hrast plutnjak

Hrast plutnjak osim u Šijanskoj šumi, u Hrvatskoj raste još samo na malobrojnim mjestima. Njegova kora stvara velike količine pluta kao prilagodbu za život u toplim i suhim područjima, jer omogućuje preživljavanje šumskih požara. Kora se može ljuštiti svakih desetak godina i koristiti za dobivanje plutenih čepova, a nekada i za izrada pojaseva za spašavanje, kao u austrougarskoj mornarici.

Hrast medunac

Hrast medunac ili dub ima posebne dlakave listove, na što upućuje i latinski naziv, pubescens-dlakav. Zbog posebnog načina sadnje metodom šahovske ploče, može razviti zakrivljene grane koje su se koristile za izgradnju rebara brodova. Po dubovoj šumi dobio je ime i grad Dubrovnik. Žireve ovog i drugih hrastova, rado jedu životinje.

Additional Hints

4. ZNYV CEVAP
6. Cbtyrqnw h xnzrav ghary

Decryption Key [[Decrypt](#)]
A|B|C|D|E|F|G|H|I|J|K|L|M

N|O|P|Q|R|S|T|U|V|W|X|Y|Z

Additional Waypoints

	Prefix	Lookup	Name	Coordinate
	FN	FN	Final Location (Final Location)	???
Note:				
	P0	P0	Parking (Parking Area)	N 44° 52.743 E 013° 52.663
Note:				

Cache Attributes



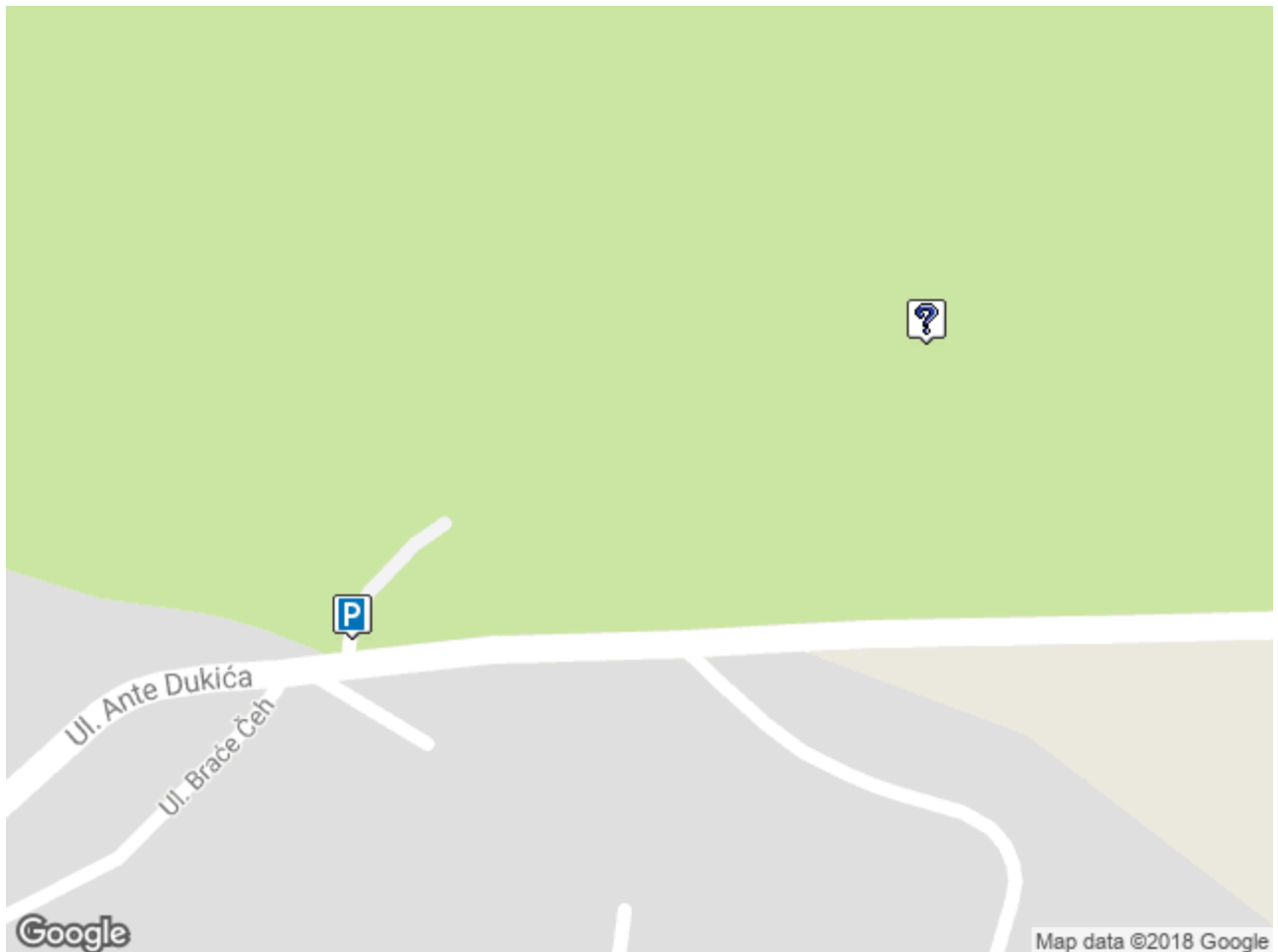
[What are Attributes?](#)

dogs allowed, kid friendly, available 24-7, available in winter, bikes allowed, parking available, picnic tables available, hike between 1km-10km, recommended for tourists

Logs

Overview Map

[[640x480](#) | [320x240](#)]



23. 04. 2018.

(GC7N64J) Carska šuma by Ivanabu

Copyright © 2000-2018 [Groundspeak Inc.](#) All Rights Reserved.
Designated trademarks and brands are the property of their respective owners.
Use of this Web site constitutes acceptance of the [Groundspeak Terms of Use](#).